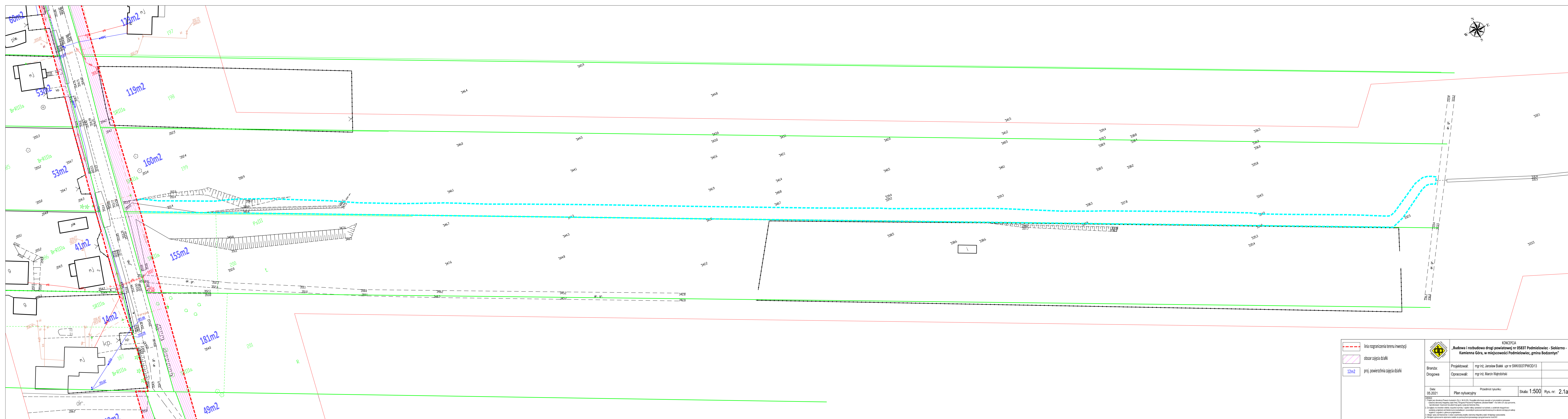



| | |
|--|--|
| | |
| linia rozgraniczenia terenu inwestycji obszar zajęcia działki proj. powierzchnia zajęcia działki | |
| <div style="border: 1px solid black; padding: 2px; display: inline-block;">12m²</div> | |

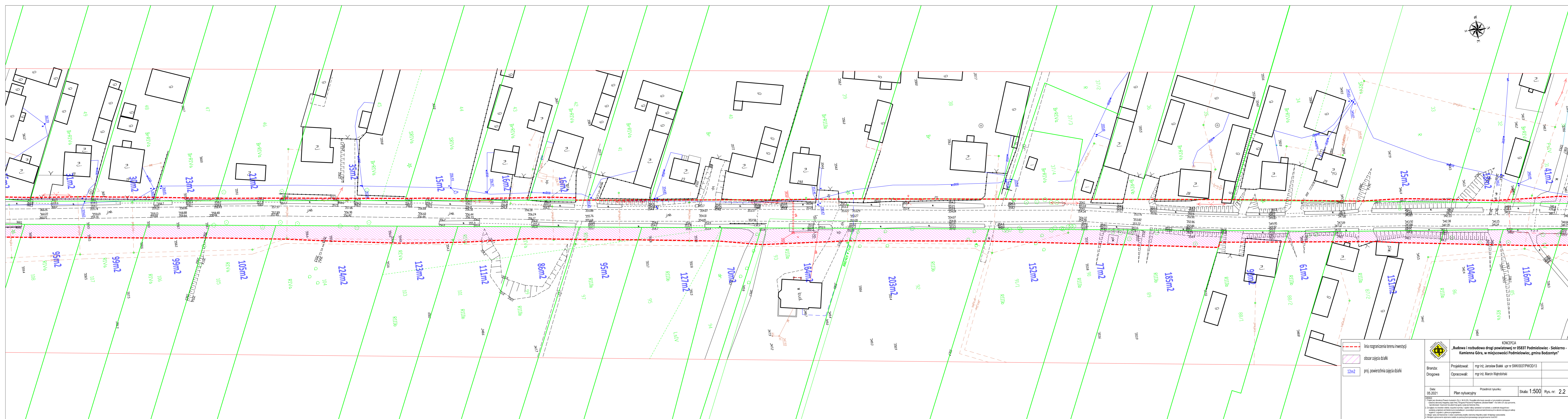
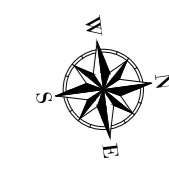
| | | | |
|---|---|--------------|--------------|
| KONCEPCJA „Budowa i rozbudowa drogi powiatowej nr 0583T Podmielowiec - Siekierno - Kamienna Góra, w miejscowości Podmielowiec, gmina Bodzentyn” | | | |
| Branża: Drogowa | Projektował: mgr inż. Jędrzej Bielański upr nr SWK0037/PWOD/13 | | |
| | Opracowali: mgr inż. Marcin Wądrobński | | |
| Data: 05.2021 | Przedmiot rysunku: Plan sytuacyjny | Skala: 1:500 | Rys. nr. 2.1 |

1. Projekt jest dokumentem Projektu Autorskiego (Dz.U. 18.12.2013), w tym celu informacja zawarta w tym projekcie jest własnością intelektualną Projektanta i nie może być używana bez jego zgody.
 2. Za zgodności z przepisami prawa, Projektant nie odpowiada za budowę, a jedynie za zgodność projektu z przepisami prawa.
 3. Projektant nie odpowiada za budowę, a jedynie za zgodność projektu z przepisami prawa.
 4. Niniejsze opracowanie wykonano zgodnie z zasadami technicznymi i organizacyjnymi.



| | |
|--|--|
| | linia rozgraniczenia terenu inwestycji |
| | obszar zajęcia działki |
| | proj. powierzchnia zajęcia działki |

| | | | |
|--|---------------------------------------|--|----------------------------|
| KONCEPCJA | | | |
| „Budowa i rozbudowa drogi powiatowej nr 0583T Podmielowic - Siekierno - Kamienna Góra, w miejscowości Podmielowic, gmina Bodzentyn” | | | |
| Branża: Drogowa | Projektował: | mgr inż. Jansław Biłak upr nr SWK0037PWOD/13 | |
| | Opracowali: | mgr inż. Marcin Wądrobiński | |
| Data: 05.2021 | Przedmiot rysunku: Plan sytuacyjny | | Skala: 1:500 Rys. nr. 2.1a |
| <small> UWAGI: 1. Projekt jest dokumentem Projektu Autorskiego (Dz.U. 842/13), którego informacja zawarta w tym projekcie stanowi własność intelektualną Projektanta. Kopie projektu mogą być wykorzystywane wyłącznie do celów określonych w niniejszym projekcie. 2. Za zgodności z przepisami o ochronie informacji o szczególnym charakterze (ustawa z dnia 18 września 2011 r. o ochronie informacji o szczególnym charakterze - ustawy o ochronie informacji o szczególnym charakterze) informacja zawarta w niniejszym projekcie jest objęta ochroną prawną. 3. Wszelkie zmiany i poprawki należy zgłaszać pisemnie do Projektanta. 4. Niniejsze opracowanie wykonano zgodnie z zasadami technicznymi i organizacyjnymi obowiązującymi w branży. </small> | | | |



- linia rozgraniczenia terenu inwestycji
- obszar zajęcia działki
- 12m² proj. powierzchnia zajęcia działki

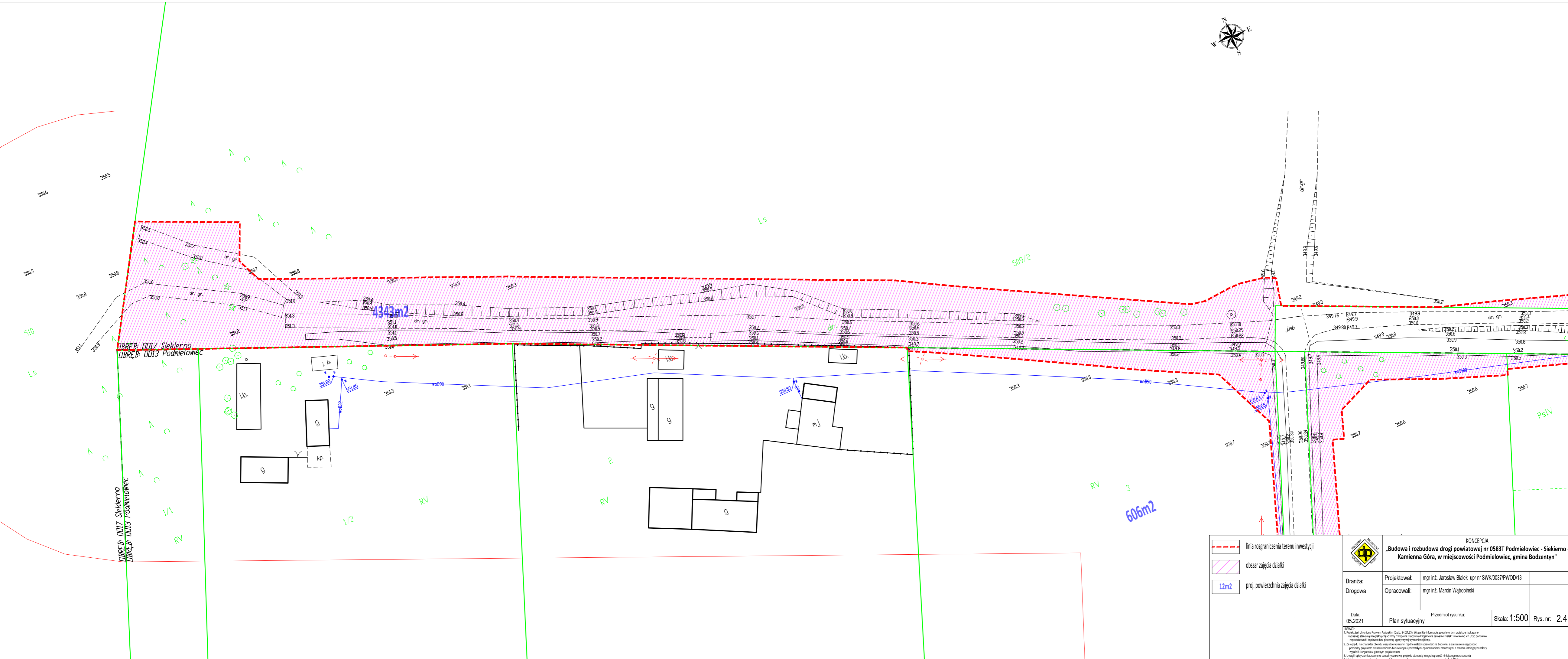

| | | | |
|--|--------------------|---|--|
| KONCEPCJA | | | |
| „Budowa i rozbudowa drogi powiatowej nr 0583T Podmielowice - Siekierny - Kamienna Góra, w miejscowości Podmielowice, gmina Bodzentyn” | | | |
| Branża: | Projektował: | mgr inż. Jansław Bielaś upr nr SWK0037PWOD/13 | |
| Drogowa | Opracowali: | mgr inż. Marcin Wądrobński | |
| Data: | Przedmiot rysunku: | Skala: 1:500 Rys. nr. 2.2 | |
| 05.2021 | Plan sytuacyjny | | |



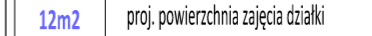
1. Projekt jest własnością Projektu Inwestycyjnego (PII) nr 0583T, w całości sfinansowany przez Powiat Bodzentski. Wykonalność projektu została potwierdzona przez Powiat Bodzentski. Wykonalność projektu została potwierdzona przez Powiat Bodzentski. Wykonalność projektu została potwierdzona przez Powiat Bodzentski.

2. Za zgodności z przepisami prawa, w szczególności z art. 17 ust. 1 pkt 2 ustawy z dnia 14 czerwca 1999 r. o wolności dostępu do informacji publicznej, niniejszym ogłaszam, że niniejszy projekt jest dostępny dla zainteresowanych stron w formie elektronicznej na stronie internetowej: www.powiatbodzentski.pl.

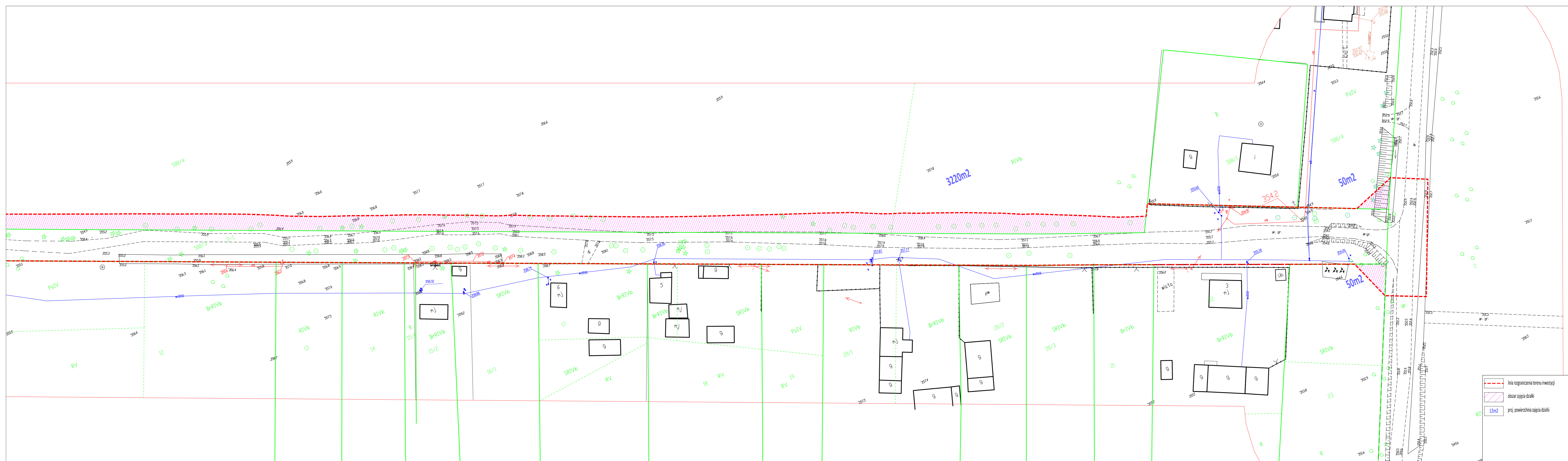

3. Niniejsze opracowanie wykonano zgodnie z zasadami technicznymi i normami branżowymi.



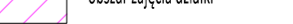
4. Niniejsze opracowanie wykonano zgodnie z zasadami technicznymi i normami branżowymi.



-  linia rozgraniczenia terenu inwestycji
-  obszar zajęcia działki
-  12m² proj. powierzchnia zajęcia działki

| | | | |
|---|-----------------|--|---------------------------|
| KONCEPCJA | | | |
| „Budowa i rozbudowa drogi powiatowej nr 0583T Podmielowiec - Siekierno - Kamienna Góra, w miejscowości Podmielowiec, gmina Bodzentyn” | | | |
| Branża: Drogowa | Projektował: | mgr inż. Jarosław Białek upr nr SWK/0037/PWOD/13 | |
| | Opracowali: | mgr inż. Marcin Wątrobiński | |
| Data: 05.2021 | Plan sytuacyjny | | Skala: 1:500 Rys. nr. 2.4 |
| <small> UWAGI: 1. Projekt jest stroną Przewodzenia Autorskim (Dz.U. 94.24.83). Wynikające informacje zawarte w tym projekcie (pokazano i opisano) stanowią integralną część firmy „Drogowa Pracownia Projektowa Jarosław Białek” i nie wolno ich użyć poza tymi granicami. 1. Wyjątkowość i kopowanie bez zezwolenia są w tym wyłączone. 2. Za względu na charakter obiektu wyczerpująco wyrażono opinie i uwagi na budowie, a zastrzeżenie nie dotyczy podmiotu architektoniczno-budowlanego i pozostałych opracowań branżowych a stanem istniejącym należy wykonać i opisać z przebiegiem projektowania. 3. Uwagi i opinie zamieszczone w treści rysunków projektu stanowią integralną część niniejszego opracowania. 4. Niniejsze opracowanie wykonane zostało za pomocą komputerowego oprogramowania AutoCAD. </small> | | | |



-  linia rozgraniczenia terenu inwestycji
-  obszar zajęcia działki
-  12m2
proj. powierzchnia zajęcia działki

| | | | |
|---|--------------------|--|----------|
| KONCEPCJA | | | |
| „Budowa i rozbudowa drogi powiatowej nr 0583T Podmielowiec - Siekierno - Kamienna Góra, w miejscowości Podmielowiec, gmina Bodzentyn” | | | |
| Branża: | Projektował: | mgr inż. Jansław Bielaś upr nr SWK003T/PWOD/13 | |
| Drogowa | Opracowali: | mgr inż. Marcin Wądrobński | |
| Data: | Przedmiot rysunku: | Skala: | Rys. nr. |
| 05.2021 | Plan sytuacyjny | 1:500 | 2,6 |
| <small> UWAGI: 1. Projekt drogi powiatowej wykonany zgodnie z Rozporządzeniem (UE) nr 1289/2013, w sprawie informacji zawartej w projekcie planowania przestrzennego. 2. Za zgodności z przepisami o planowaniu przestrzennym, projekt drogi powiatowej wykonany zgodnie z Rozporządzeniem (UE) nr 1289/2013, w sprawie informacji zawartej w projekcie planowania przestrzennego. 3. Nie należy interpretować niniejszego projektu drogi powiatowej jako projektu drogi wojewódzkiej. 4. Nie należy interpretować niniejszego projektu drogi powiatowej jako projektu drogi wojewódzkiej. </small> | | | |